

**Bauleitplanung der Gemeinde Haste
Landkreis Schaumburg**

**Bebauungsplan Nr. 26
„Kolenfelder Straße/Hauptstraße“**

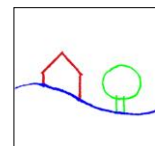
Bebauungsplan der Innenentwicklung
(gem. § 13 a BauGB)

-Vorentwurf-

M. 1:1.000

Stand 07/2018

Planungsbüro REINOLD
Raumplanung und Städtebau (IfR)
31737 Rinteln - Seetorstr. 1a
Telefon 05751-9646744 - Telefax 05751-9646745



I. Textliche Festsetzungen

§ 1 Art der baulichen Nutzung - Mischgebiet (MI) (gem. § 9 (1) Nr. 1 BauGB, § 6 BauNVO)

- (1) Innerhalb des festgesetzten Mischgebietes sind nachfolgend aufgeführte Nutzungen gem. § 6 (2) BauNVO allgemein zulässig:
- Wohngebäude,
 - Geschäfts- und Bürogebäude,
 - Einzelhandelsbetriebe, Schank- und Speisewirtschaften sowie Betriebe des Beherbergungsgewerbes,
 - sonstige Gewerbebetriebe mit Ausnahme der in Abs. 2 ausgeschlossenen
 - Anlagen für Verwaltungen sowie für kirchliche, kulturelle, soziale, gesundheitliche und sportliche Zwecke.
- (2) Innerhalb des festgesetzten Mischgebietes werden nachfolgend aufgeführte Nutzungen gem. § 6 (2) und (3) i.V.m. § 1 (5) und (6) BauNVO ausgeschlossen:
- Sonstige Gewerbebetriebe in Form von Bordellbetrieben
 - Gartenbaubetriebe,
 - Tankstellen,
 - Vergnügungsstätten im Sinne des § 4a (3) Nr. 2 BauNVO in den Teilen des Gebiets, die überwiegend durch gewerbliche Nutzungen geprägt sind.
 - Vergnügungsstätten im Sinne des § 4a (3) Nr. 2 BauNVO außerhalb der in § 6 (2) Nr. 8 BauNVO bezeichneten Teile des Gebiets.

§ 2 Anzupflanzende Bäume - auf privaten Flächen- (gem. § 9 (1) Nr. 25 a BauGB)

- (1) Je angefangene 400 qm Grundstücksfläche ist auf den Baugrundstücken mindestens ein Laubbaum oder ein Obstgehölz zu pflanzen, zu erhalten und bei Abgang zu ersetzen. Die zu pflanzenden Laubbäume sind als Hochstamm mit einem Stammumfang von 12 cm in 1 m Höhe oder als wirksamer Stammbusch mit einer Mindesthöhe von 2 m zu pflanzen. Die zu pflanzenden Obstbäume sind als Halb- oder Hochstamm mit einem Stammumfang von 7-8 cm in 1 m Höhe zu pflanzen. Die Artenwahl richtet sich nach den Angaben der Artenlisten 1 und 2 (siehe Hinweis Nr. 3).
- (2) Die in Pflanzmaßnahmen sind nach dem Beginn der privaten Baumaßnahmen auf den jeweiligen Baugrundstücken auszuführen. Die genannten Pflanzmaßnahmen sind jedoch spätestens innerhalb von 2 Vegetationsperioden nach Baubeginn fertigzustellen.

§ 3 Maßnahmen für den Artenschutz (gem. § 9 Abs. 1 Nr. 20 BauGB)

- (1) Die Baufeldfreiräumung und Baumfällungen oder Gehölzrückschnitte sind aus artenschutzrechtlichen Gründen nur in der Zeit zwischen dem 01. Oktober und dem 28. Februar (außerhalb der Brutzeit) zulässig. Ein abweichender Baubeginn innerhalb der Brutzeit ist im Einzelfall bei der Unteren Naturschutzbehörde des Landkreises Schaumburg zu beantragen und nur nach vorheriger Prüfung und Genehmigung der Unteren Naturschutzbehörde zulässig.
- (2) Im Baufeld sind ggf. vorhandene Höhlenbäume vor Fällung auf Fledermausbesatz zu kontrollieren und die Ergebnisse zu dokumentieren (Fachmann für Fledermäuse). Der Bericht ist vor Fällung der Höhlenbäume der Naturschutzbehörde des Landkreises Schaumburg zur Prüfung vorzulegen. Die Fällung eines durch Fledermäuse genutzten Höhlenbaumes ist im Einzelfall bei der Unteren Naturschutzbehörde des Landkreises Schaumburg zu beantragen und nur nach vorheriger Prüfung und Genehmigung der Unteren Naturschutzbehörde zulässig.

Vorläufige Festsetzung zum Immissionsschutz:

§ 4 Lärmschutz innerhalb des festgesetzten MI-Gebietes (gem. § 9 (1) Nr. 24 BauGB)

Hinweis:

Die Festsetzungen werden auf der Grundlage eines noch zu erstellenden schalltechnischen Gutachtens konkretisiert.

Innerhalb des festgesetzten MI-Gebietes sind aufgrund der vorhandenen Schienen- bzw. Straßenverkehrslärsituation (Bahnstrecken 1700 bzw. 1761 - Hannover-Minden und Hannover-Altenbeken/B 442 „Hauptstraße“) gegenüber den gemäß DIN 18.005 "Schallschutz im Städtebau" definierten Orientierungswerten erhöhte Lärmimmissionen möglich bzw. zu erwarten. Zum Schutz vor einwirkendem Lärm, ausgehend von den Bahnstrecken 1700 bzw. 1761 sowie der B 442 werden gegen Außenlärm bauliche Schallschutzmaßnahmen festgesetzt (passiver Schallschutz). Bei der Bemessung sind die im Bebauungsplan festgesetzten Lärmpegelbereiche zu beachten. Diesbezüglich wird auf die aktuellen technischen Regelwerke bzw. der eingeführten technischen Baubestimmungen (insbesondere DIN 4109) verwiesen.

Für schutzbedürftige Räume sind im Falle von Neubauten oder baulichen Veränderungen bauliche Maßnahmen zum Schutz gegen Außenlärm nach DIN 4109 unter Berücksichtigung der nachfolgend angegebenen Lärmpegelbereiche vorzusehen:

Lärmpegelbereich (LPB)	Maßgeblicher Außenlärmpegel in dB(A)
III	61 bis 65
IV	66 bis 70
V	71 bis 75

Für ausschließlich am Tage genutzte schutzbedürftige Räume ist im gesamten Plangebiet der Lärmpegelbereich III mit einem Außenlärmpegel von 61 dB(A) bis 65 dB(A) maßgebend.

Für Schlafräume, Gästezimmern und Kinderzimmer sind schallgedämmte Lüftungsöffnungen (mit einem dem Schalldämm-Maß der Fenster entsprechenden Einfügungs-Dämpfungsmaß) oder äquivalente Maßnahmen (z.B. Innenbelüftung) vorzusehen (vgl. DIN 1946).

Unter Erbringung eines Einzelnachweises kann von den o.g. schalltechnischen Anforderungen im Einzelfall unter Berücksichtigung der tatsächlichen Bebauungsstruktur (Einzel-, Doppel-, Reihenhäuser) in Form einer Abschirmung durch vorgelagerte Baukörper oder die Eigenabschirmung einzelner Baukörper abgewichen werden.

II. Hinweise

1. Rechtsgrundlagen und Verordnungen

Baugesetzbuch (BauGB)

in der Fassung der Bekanntmachung vom 03. November 2017 (BGBl. I S. 3634).

Baunutzungsverordnung (BauNVO)

in der Fassung der Bekanntmachung vom 21. November 2017 (BGBl. I S. 3786).

Verordnung über die Ausarbeitung der Bauleitpläne und die Darstellung des Planinhaltes (Planzeichenverordnung – PlanZV)

in der Fassung der Bekanntmachung vom 18. Dezember 1990 (BGBl. 1991 I S. 58), zuletzt geändert durch Artikel 3 des Gesetzes vom 04. Mai 2017 (BGBl. I S. 1057).

Niedersächsisches Kommunalverfassungsgesetz (NKomVG)

in der Fassung der Bekanntmachung vom 17. Dezember 2010 (Nds. GVBl. S. 576), zuletzt geändert durch Artikel 2 des Gesetzes vom 28. Februar 2018 (Nds. GVBl. S. 22).

Niedersächsische Bauordnung (NBauO)

in der Fassung der Bekanntmachung vom 3. April 2012 (Nds. GVBl. S. 46), zuletzt geändert durch Gesetz vom 25. September 2017 (Nds. GVBl. S. 338).

2. Archäologische Denkmalpflege

Sollten bei den geplanten Bau- und Erdarbeiten ur- oder frühgeschichtliche Bodenfunde wie etwa Keramikscherben, Steingeräte oder Schlacken sowie Holzkohleansammlungen, Bodenverfärbungen oder Steinkonzentrationen, gemacht werden, so sind diese gem. § 14 Abs. 1 des NDSchG auch in geringer Menge meldepflichtig. Sie müssen der zuständigen Kommunalarchäologie (Tel.: 05722/9566-15 oder Email: Berthold@SchaumburgerLandschaft.de), der Unteren Denkmalschutzbehörde des Landkreises Schaumburg sowie dem Niedersächsischen Landesamt für Denkmalpflege unverzüglich gemeldet werden. Bodenfunde und Fundstellen sind nach § 14 Abs. 2 NDSchG bis zum Ablauf von vier Werktagen nach der Anzeige unverändert zu lassen, bzw. für ihren Schutz ist Sorge zu tragen, wenn nicht die Denkmalschutzbehörde die Fortsetzung der Arbeiten gestattet.

3. Artenlisten

Artenliste 1 für standortheimische und -gerechte Baum- und Strauchpflanzungen (siehe textliche Festsetzung § 2)

Die Artenauswahl kann durch weitere, standortgerechte und heimische Laubgehölzarten ergänzt werden.

Großkronige Laubbäume

<i>Acer platanoides</i>	Spitzahorn
<i>Acer pseudoplatanus</i>	Bergahorn
<i>Betula pendula</i>	Birke
<i>Fagus sylvatica</i>	Rotbuche
<i>Quercus petraea</i>	Traubeneiche
<i>Quercus robur</i>	Stieleiche
<i>Tilia platyphyllos</i>	Sommerlinde
<i>Tilia cordata</i>	Winterlinde
<i>Tilia platyphyllos</i>	Sommerlinde
<i>Ulmus laevis</i>	Flatterulme

Mittel- bis kleinkronige Laubbäume

<i>Acer campestre</i>	Feldahorn
<i>Carpinus betulus</i>	Hainbuche
<i>Crataegus monogyna</i>	Eingriffeliger Weißdorn
<i>Crataegus laevigata</i>	Zweigriffeliger Weißdorn
<i>Prunus padus</i>	Traubenkirsche
<i>Prunus avium</i>	Vogelkirsche
<i>Sorbus aucuparia</i>	Eberesche
<i>Sorbus torminalis</i>	Eisbeere

Sträucher

<i>Viburnum opulus</i>	Gemeiner Schneeball
<i>Euonymus europaeus</i>	Pfaffenhütchen
<i>Cornus sanguinea</i>	Roter Hartriegel
<i>Corylus avellana</i>	Hasel

<i>Rosa canina</i>	Hundsrose
<i>Ligustrum vulgare</i>	Liguster
<i>Prunus spinosa</i>	Schlehe
<i>Sambucus nigra</i>	Schwarzer Holunder
<i>Crataegus monogyna</i>	Eingriffeliger Weißdorn

Artenliste 2 für typische und bewährte Obstgehölze (siehe textliche Festsetzung § 2)

Äpfel

Krügers Dickstiel
Danziger Kantapfel
Kaiser Wilhelm
Baumanns Renette
Goldparmäne
Kasseler Renette
Adersleber Calvill
Finkenwerder Herbstprinz
Halberstädter Jungfernapfel
Schöner von Nordhausen
Biesterfeld Renette
Schwöbersche Renette
Sulinger Grünling
Bremer Doorapfel

Birnen

Bosc's Flaschenbirne
Clapps Liebling
Gellerts Butterbirne
Gräfin v. Paris
Gute Graue
Gute Luise
Köstliche von Charneux
Pastorenbirne
Rote Dechantsbirne

Kirschen

Dolleseppler
Schneiders späte Knorpelkirsche
Schattenmorelle

Pflaumen, Renecloden, Mirabellen

Frühzwetsche
Hauszwetsche
Nancy Mirabelle
Ontariopflaume
Qullins Reneclode
Wangenheimer

Walnuss

Diverse Sorten

Planzeichenerklärung

ART DER BAULICHEN NUTZUNG

§ 9 (1) Nr. 1 BauGB




Mischgebiet
(siehe textl. Festsetzungen § 1)

§ 6 BauNVO

MAß DER BAULICHEN NUTZUNG

§ 9 (1) Nr. 1 BauGB



Grundflächenzahl

§ 16 (2) Nr. 1 BauNVO

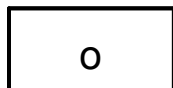


Zahl der Vollgeschosse

§ 16 (2) Nr. 3 BauNVO

BAUWEISE; BAUGRENZE

§ 9 (1) Nr. 2 BauGB



offene Bauweise

§ 22 BauNVO



Baugrenze

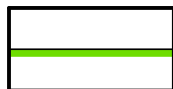
§ 23 BauNVO

VERKEHRSFLÄCHEN

§ 9 (1) Nr. 11 BauGB



öffentliche Verkehrsflächen



Straßenbegrenzungslinie

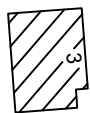
SONSTIGE PLANZEICHEN



Grenze des räumlichen Geltungsbereiches des
Bebauungsplanes

§ 9 (7) BauGB

SONSTIGE DARSTELLUNGEN OHNE NORMCHARAKTER



Gebäude

$\frac{22}{6}$

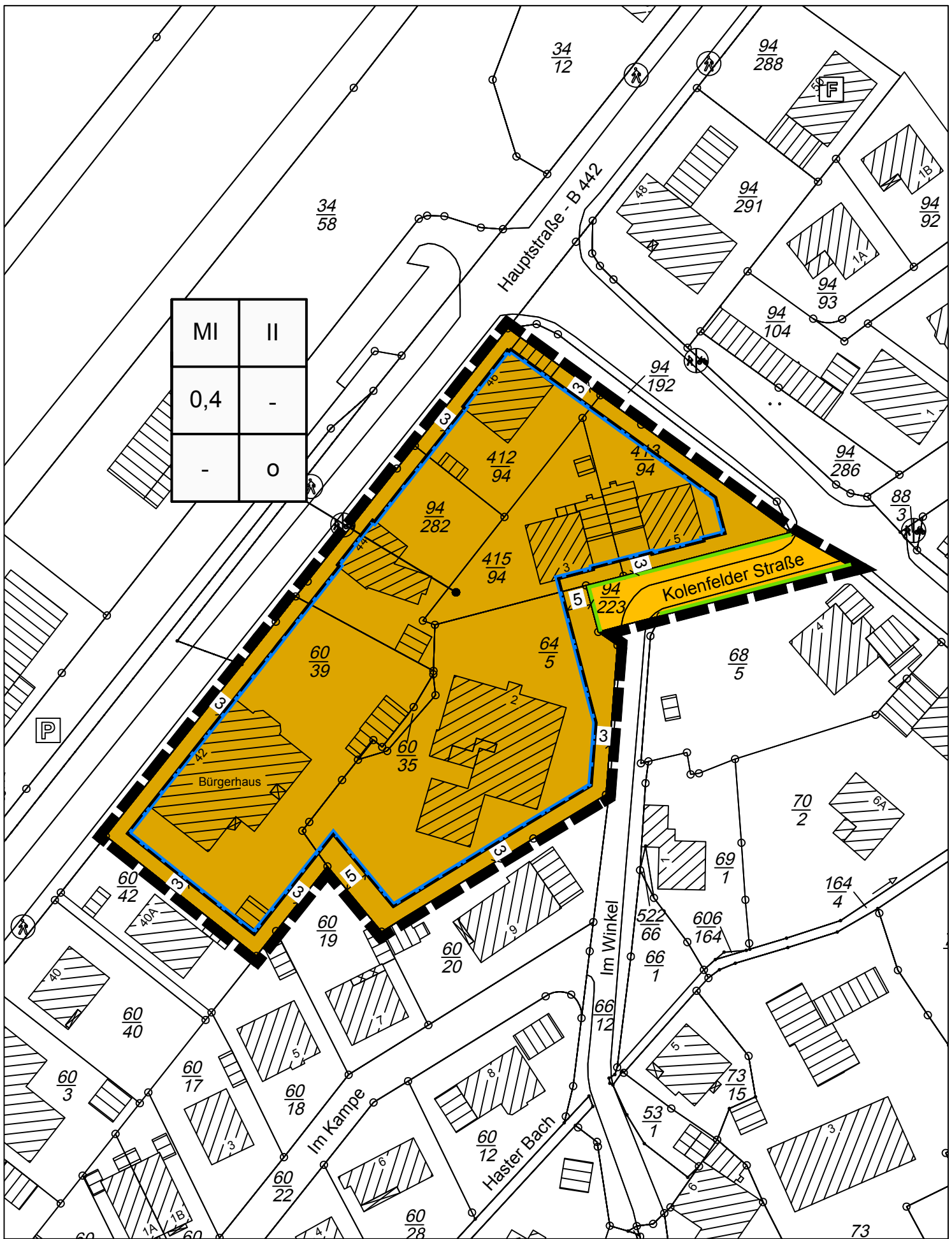
Flurstücksnummer



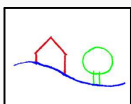
Flurstücksgrenzen mit Grenzpunkten



Bemaßung



Quelle: Auszug aus den Geobasisdaten der Niedersächsischen Vermessungs- und Katasterverwaltung, © 2018



Planungsbüro Reinold
 Raum- und Stadtplanung (IfR)
 31737 Rinteln - Seetorstraße 1a
 Telefon 05751 - 9646744 Telefax 05751 - 9646745



Maßstab 1 : 1.000

Bebauungsplan Nr. 26
„Kolenfelder Straße/Hauptstraße“
Gemeinde Haste