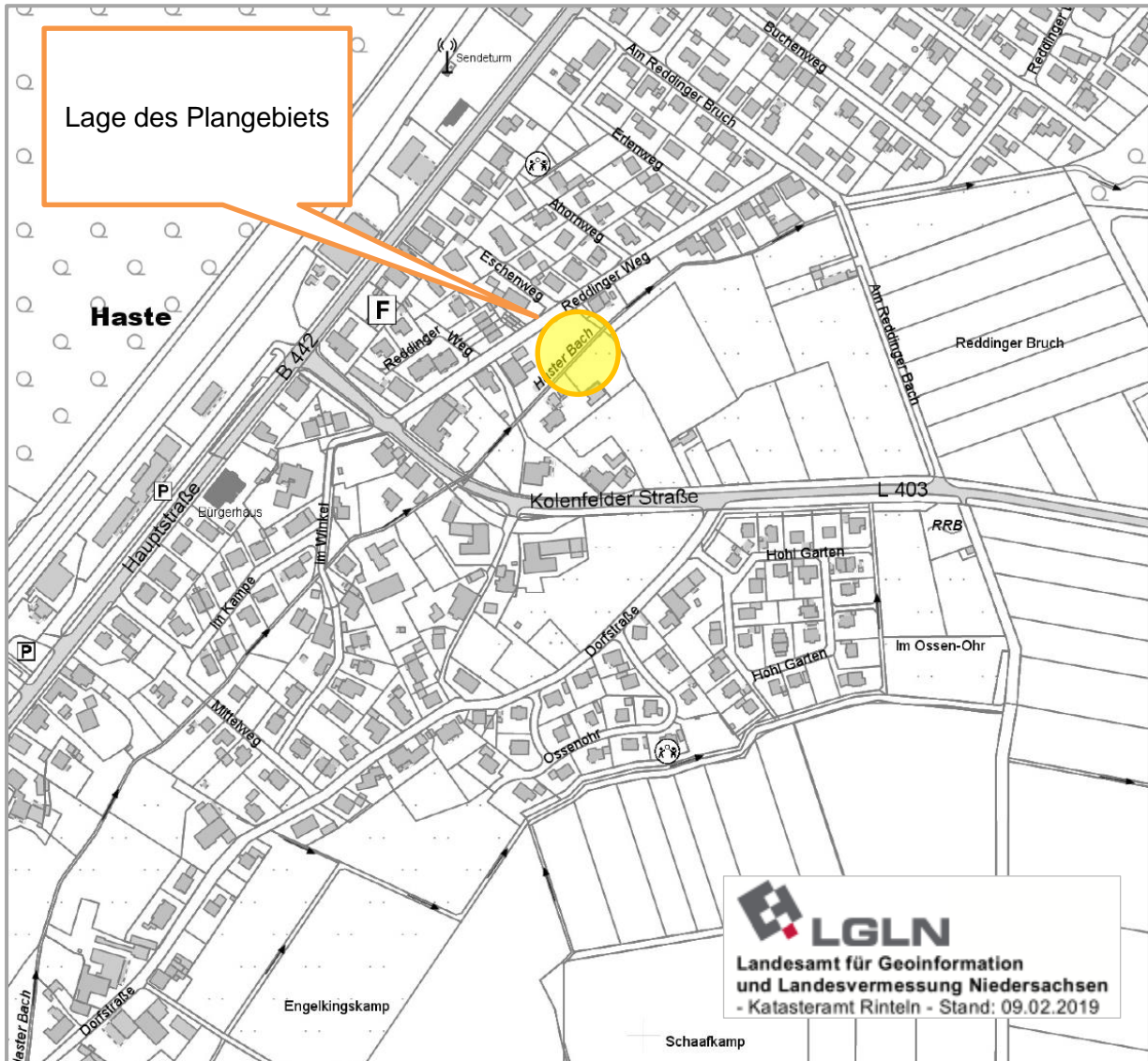


Samtgemeinde Nenndorf

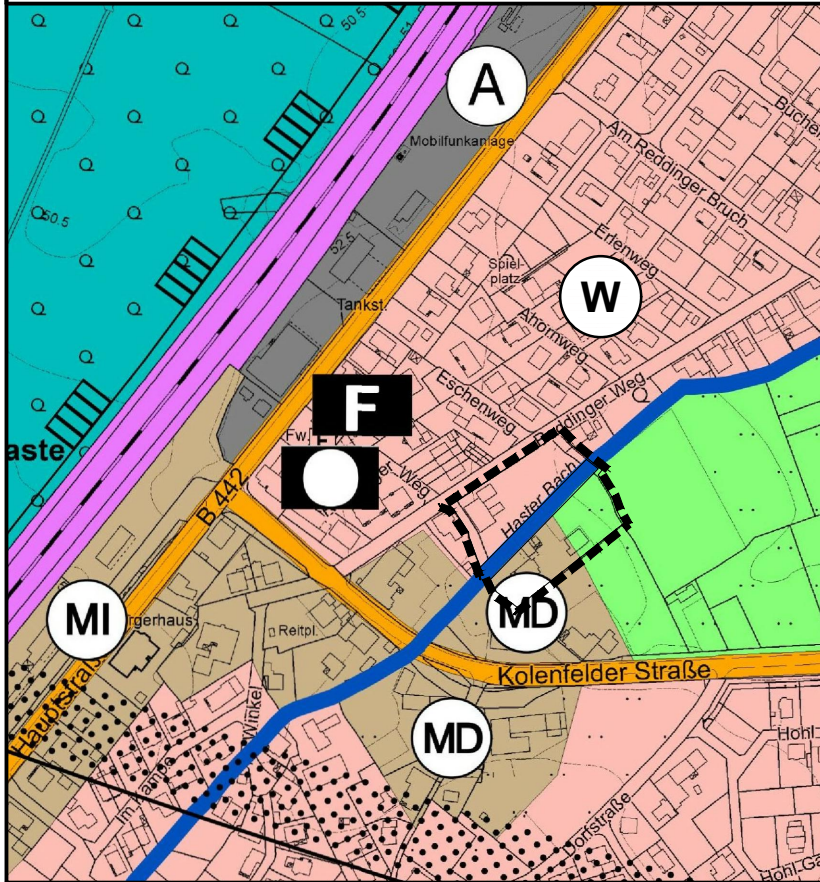
Berichtigung des Flächennutzungsplans

gem. § 13 a Abs. 2 Nr. 2 BauGB im Rahmen der Aufstellung des Bebauungsplans Nr. 31 "Reddinger Weg", Gemeinde Haste





Bisher wirksame Flächennutzungsplandarstellung



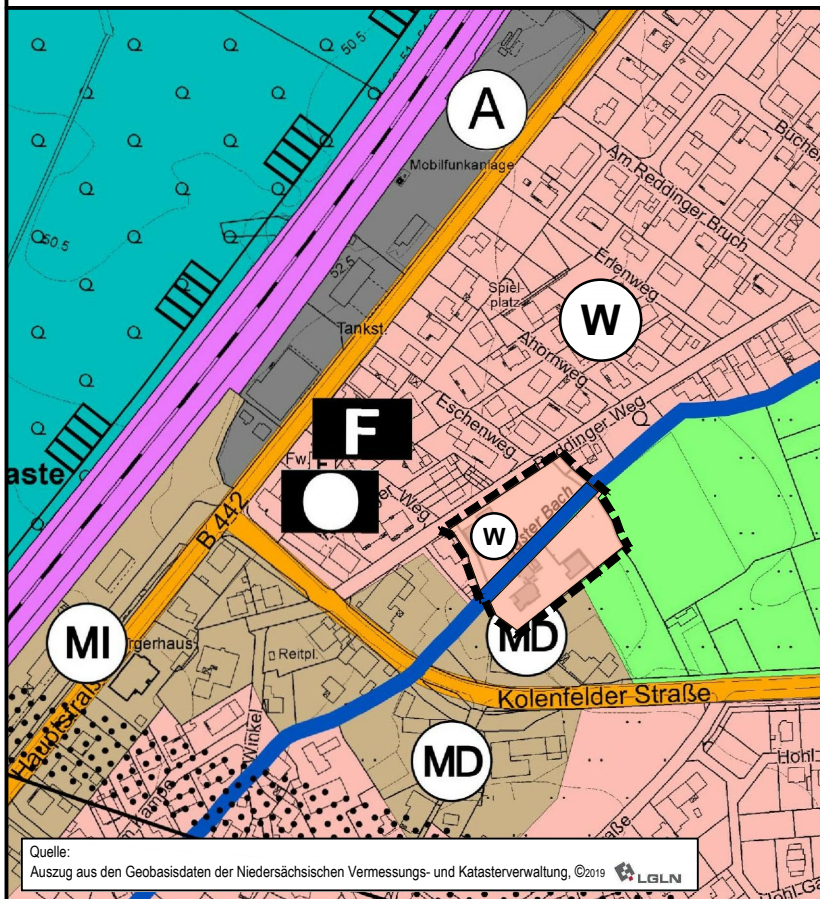
Planzeichenerklärung

-  Wohnbauflächen
-  Dorfgebiete
-  Flächen für Landwirtschaft
-  Fließgewässer 2. Ordnung
-  Grenze des räumlichen Geltungsbereiches des B-Planes

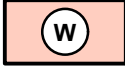




M. 1:5000

Angepasste Flächennutzungsplandarstellung



Planzeichenerklärung

-  Wohnbauflächen
-  Fließgewässer 2. Ordnung
-  Grenze des räumlichen Geltungsbereiches des B-Planes



M. 1:5000

Es gilt die Baunutzungsverordnung (BauNVO) in der Fassung der Bekanntmachung vom 21. November 2017 (BGBl. I S. 3786)

Diese Anpassung an den Flächennutzungsplan hat dem Rat der Samtgemeinde Nenndorf zum Satzungsbeschluss (§ 10 BauGB) über den Bebauungsplan Nr. 31 „Reddinger Weg“, Gemeinde Haste, am _____ vorgelegen.

Bad Nenndorf, den

(Bürgermeister)