

Bauleitplanung der Gemeinde Haste
Landkreis Schaumburg

Bebauungsplan Nr. 6
„Am Reddinger Bruch“
- 3. Änderung -

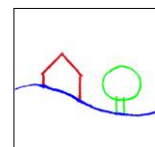
Bebauungsplan der Innenentwicklung
(gem. § 13 a BauGB)

-Entwurf-

M. 1:1.000

Stand 06/2017

Planungsbüro REINOLD
Raumplanung und Städtebau (IfR)
31737 Rinteln - Seetorstr. 1a
Telefon 05751-9646744 - Telefax 05751-9646745



Textliche Festsetzungen

§ 1 Lärmschutz innerhalb des festgesetzten WA – Gebietes (gem. § 9 Abs. 1 Nr. 24 BauGB)

Innerhalb des festgesetzten WA-Gebietes sind aufgrund der vorhandenen Schienenverkehrslärsituation (Bahnstrecken 1700 bzw. 1761) gegenüber den gemäß DIN 18.005 "Schallschutz im Städtebau" definierten Orientierungswerten erhöhte Lärmimmissionen möglich bzw. zu erwarten. Zum Schutz vor den von den Bahnstrecken hervorgerufenen Lärmimmissionen werden gegen Außenlärm bauliche Schallschutzmaßnahmen festgesetzt (passiver Schallschutz). Bei der Bemessung sind die im B-Plan dargestellten Lärmpegelbereiche zu beachten. Diesbezüglich wird auf die aktuellen technischen Regelwerke der DIN 4109 (in der Fassung von November 1989), verwiesen.

Festsetzung des passiven Schallschutzes

1. Innerhalb des im WA-Gebiet festgesetzten Lärmpegelbereiches V sind die in der DIN 4109 (in der Fassung von November 1989), Tabelle 10 angegebenen Schalldämm-Maße $R'w$, R für Wände und Fenster jeweils einzeln einzuhalten. Das resultierende Schalldämm-Maß $R'w, res$ ist in Abhängigkeit des Fensterflächenanteils zu bestimmen. Um das erforderliche $R'w$, R zu realisieren, müssen die Fenster (und Außenwände) einen Prüfwert von $R_{w,p} > R'w, R + 2$ dB aufweisen (vergl. DIN 4109 in der Fassung von November 1989, Tabelle 11, Fußnote 1).

Für schutzbedürftige Räume sind im Falle von Neubauten oder baulichen Veränderungen bauliche Maßnahmen zum Schutz gegen Außenlärm nach DIN 4109 (in der Fassung von November 1989) gem. nachstehenden Tabellen vorzusehen (Festsetzung von konkreten Schalldämm-Maßen):

Lärmpegelbereich (LPB)	Maßgeblicher Außenlärmpegel in dB(A)	$R'w, res$ *) Aufenthaltsräume in Wohnungen (o.ä.)	$R'w, res$ *) Büroräume (o.ä.)
V	71 bis 75	45 dB	40 dB

*) : *resultierendes, bewertetes Bau-Schalldämm-Maß*

2. Ab einer Schalleinwirkung von mehr als 45 dB(A) nachts sind bei Schlafräumen und Kinderzimmern schalldämmte Lüftungsöffnungen (mit einem dem Schalldämm-Maß der Fenster, die an der schienenzugewandten Seite (Bahnstrecken) angeordnet werden, entsprechenden Einfügungs-Dämpfungsmaß) oder äquivalente Maßnahmen (z.B. Innenbelüftung) vorzusehen (vgl. DIN 1946).
3. Ab einer Schalleinwirkung von mehr als 58 dB(A) tags sind schützenswerte Außenwohnbereiche (z.B. Terrassen, Loggien und Balkone) nur auf der von der Geräuschquelle (Bahnstrecken) abgewandten Gebäudeseite im direkten Schallschatten des Hauses zulässig. Alternativ sind sie zulässig, sofern sie durch eine geeignete Abschirmmaßnahme (z.B. Wand oder Nebengebäude) oder durch bauliche Schallschutzmaßnahmen (z.B. Wintergärten, verglaste Loggien oder vergleichbare Schallschutzmaßnahmen) geschützt werden.
4. Unter Erbringung eines Einzelnachweises kann von den o.g. schalltechnischen Anforderungen im Einzelfall unter Berücksichtigung der tatsächlichen Bebauungsstruktur (Einzel- und Doppelhäuser, Hausgruppen) in Form einer Abschirmung durch vorgelagerte Baukörper oder die Eigenabschirmung einzelner Baukörper abgewichen werden.

§ 2 Maßnahmen für den Artenschutz (gem. § 9 Abs. 1 Nr. 20 BauGB)

- (1) Baufeldfreiräumung und Baumfällungen oder Gehölzrückschnitte sind aus artenschutzrechtlichen Gründen nur in der Zeit zwischen dem 01. Oktober und dem 28.

Februar (außerhalb der Brutzeit) zulässig. Ein abweichender Baubeginn innerhalb der Brutzeit ist möglich, wenn ein Biologe (Ornithologe) vor Baubeginn feststellt, dass keine Bruten (mehr) im Wirkungsbereich des Eingriffs vorhanden sind.

- (2) Im Baufeld sind ggf. vorhandene Höhlenbäume vor Fällung auf Fledermausbesatz zu kontrollieren (Fachmann für Fledermäuse). Das Fällen besetzter Höhlenbäume ist nur zulässig, wenn die Höhlenbewohner ausgeflogen sind. Immobile Tiere (bspw. Fledermäuse in der Winterruhe) sind vor dem Fällen zu bergen und in geeignete Ersatzquartiere umzusiedeln.

Hinweise

1. Änderungsgegenstände der 3. Änderung des Bebauungsplanes Nr. 6

Die 3. Änderung des Bebauungsplanes bezieht sich auf folgende Änderungsgegenstände:

- *Änderung der bisher festgesetzten öffentlichen Grünfläche mit der Zweckbestimmung „Spielplatz“ und der Verkehrsfläche mit der besonderen Zweckbestimmung „Fußweg“ in ein Allgemeines Wohngebiet (WA) gem. § 4 BauNVO,*
- *Festsetzungen zu Art und Maß der baulichen Nutzung entsprechend dem nordöstlich und nordwestlich angrenzenden WA-Gebiet,*
- *Festsetzung überbaubarer Grundstücksflächen mit 3 bis 4 m Abstand zu den Grundstücksgrenzen,*
- *Festsetzung zum Immissionsschutz (siehe textl. Festsetzung § 1)*
- *Festsetzung zum Artenschutz (siehe textl. Festsetzung § 2)*

2. Textliche Festsetzungen

Die im rechtsverbindlichen Bebauungsplan Nr. 6 "Am Reddinger Bruch", einschl. dessen 1. und 2. Änderung, getroffenen textlichen Festsetzungen bleiben unverändert weiterhin rechtsverbindlich und werden für die 3. Änderung des Bebauungsplanes Nr. 6 „Am Reddinger Bruch“ übernommen. Auf den Bebauungsplan Nr. 6 "Am Reddinger Bruch", einschl. dessen 1. und 2. Änderung, wird verwiesen.

3. Rechtsgrundlagen

Baugesetzbuch (BauGB)

in der Fassung der Bekanntmachung vom 23. September 2004 (BGBl. I S. 2414), zuletzt geändert durch Artikel 6 des Gesetzes vom 29. Mai 2017 (BGBl. I S. 1298).

Baunutzungsverordnung (BauNVO)

in der Fassung der Bekanntmachung vom 23. Januar 1990 (BGBl. I S. 132), zuletzt geändert durch Artikel 2 des Gesetzes vom 04. Mai 2017 (BGBl. I S. 1057).

Verordnung über die Ausarbeitung der Bauleitpläne und die Darstellung des Planinhaltes (Planzeichenverordnung – PlanZV)

in der Fassung der Bekanntmachung vom 18. Dezember 1990 (BGBl. 1991 I S. 58), zuletzt geändert durch Artikel 3 des Gesetzes vom 04. Mai 2017 (BGBl. I S. 1057).

Niedersächsisches Kommunalverfassungsgesetz (NKomVG)

in der Fassung der Bekanntmachung vom 17. Dezember 2010 (Nds. GVBl. S. 576), zuletzt geändert durch Artikel 2 des Gesetzes vom 02. März 2017 (Nds. GVBl. S. 48).

Niedersächsische Bauordnung (NBauO)

in der Fassung der Bekanntmachung vom 3. April 2012 (Nds. GVBl. S. 46), zuletzt geändert durch Artikel 2 des Gesetzes vom 23. Juli 2014 (Nds. GVBl. S. 206).

4. Archäologische Denkmalpflege

Sollten bei den geplanten Bau- und Erdarbeiten ur- oder frühgeschichtliche Bodenfunde wie etwa Keramikscherben, Steingeräte oder Schlacken sowie Holzkohleansammlungen, Bodenverfärbungen oder Steinkonzentrationen, gemacht werden, so sind diese gem. § 14 Abs. 1 des NDSchG auch in geringer Menge meldepflichtig. Sie müssen der zuständigen Kommunalarchäologie (Tel.: 05722/9566-15 oder Email: Berthold@SchaumburgerLandschaft.de), der Unteren Denkmalschutzbehörde des Landkreises Schaumburg sowie dem Niedersächsischen Landesamt für Denkmalpflege unverzüglich gemeldet werden. Bodenfunde und Fundstellen sind nach § 14 Abs. 2 NDSchG bis zum Ablauf von vier Werktagen nach der Anzeige unverändert zu lassen, bzw. für ihren Schutz ist Sorge zu tragen, wenn nicht die Denkmalschutzbehörde die Fortsetzung der Arbeiten gestattet.

Planzeichenerklärung

ART DER BAULICHEN NUTZUNG

§ 9 (1) Nr. 1 BauGB



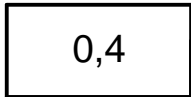
WA

Allgemeines Wohngebiet

§ 4 BauNVO

MAß DER BAULICHEN NUTZUNG

§ 9 (1) Nr. 1 BauGB



0,4

Grundflächenzahl

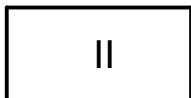
§ 16 (2) Nr. 1 BauNVO



0,8

Geschossflächenzahl

§ 16 (2) Nr. 2 BauNVO



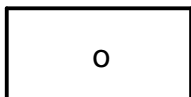
II

Zahl der Vollgeschosse

§ 16 (2) Nr. 3 BauNVO

BAUWEISE; BAUGRENZE

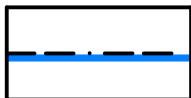
§ 9 (1) Nr. 2 BauGB



o

offene Bauweise

§ 22 BauNVO



Baugrenze

§ 23 BauNVO

SONSTIGE PLANZEICHEN



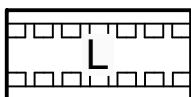
Grenze des räumlichen Geltungsbereiches des Bebauungsplanes

§ 9 (7) BauGB



Bezeichnung der Teilflächen für Lärmpegelbereiche

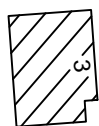
§ 9 (1) Nr. 24 BauGB



mit Leitungsrechten zu Gunsten der Ver- und Entsorgungsberechtigten zu belastende Fläche

§ 9 (1) Nr. 21 BauGB

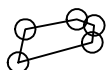
SONSTIGE DARSTELLUNGEN OHNE NORMCHARAKTER



Gebäude

$\frac{22}{6}$

Flurstücksnummer




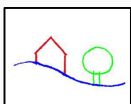
Flurstücksgrenzen mit Grenzpunkten



Bemaßung



Quelle: Auszug aus den Geobasisdaten der Niedersächsischen Vermessungs- und Katasterverwaltung, © 2015 



Planungsbüro Reinold
 Raum- und Stadtplanung (IfR)
 31737 Rinteln - Seetorstraße 1a
 Telefon 05751 - 9646744 Telefax 05751 - 9646745



Maßstab 1 : 1.000

**3. Änderung des
 Bebauungsplanes Nr. 6
 "Am Reddinger Bruch"
 Gemeinde Haste**